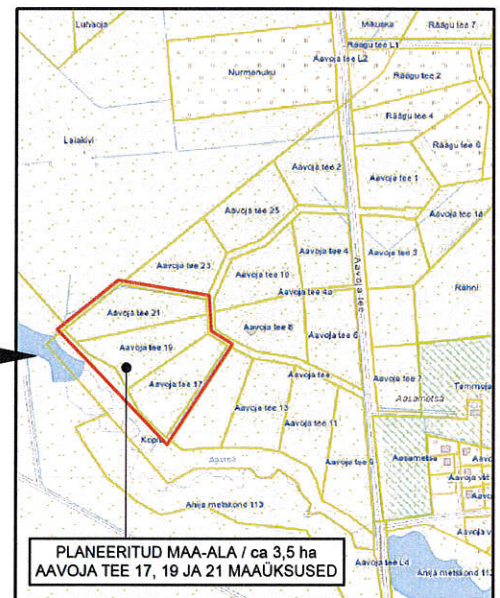
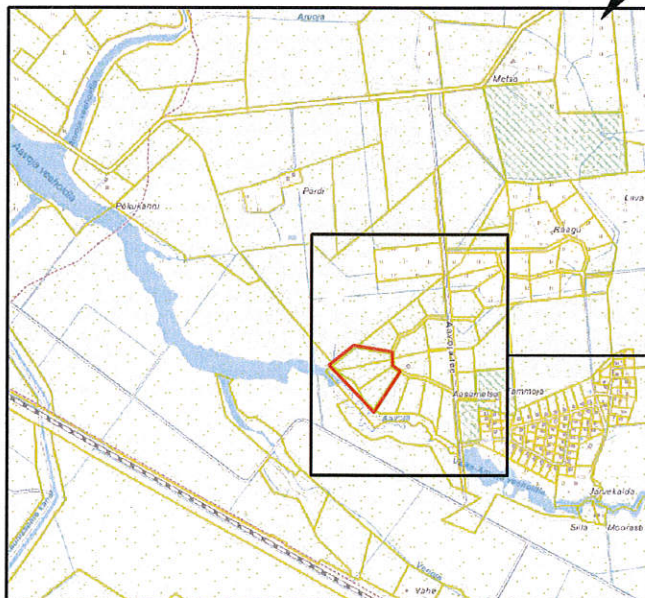
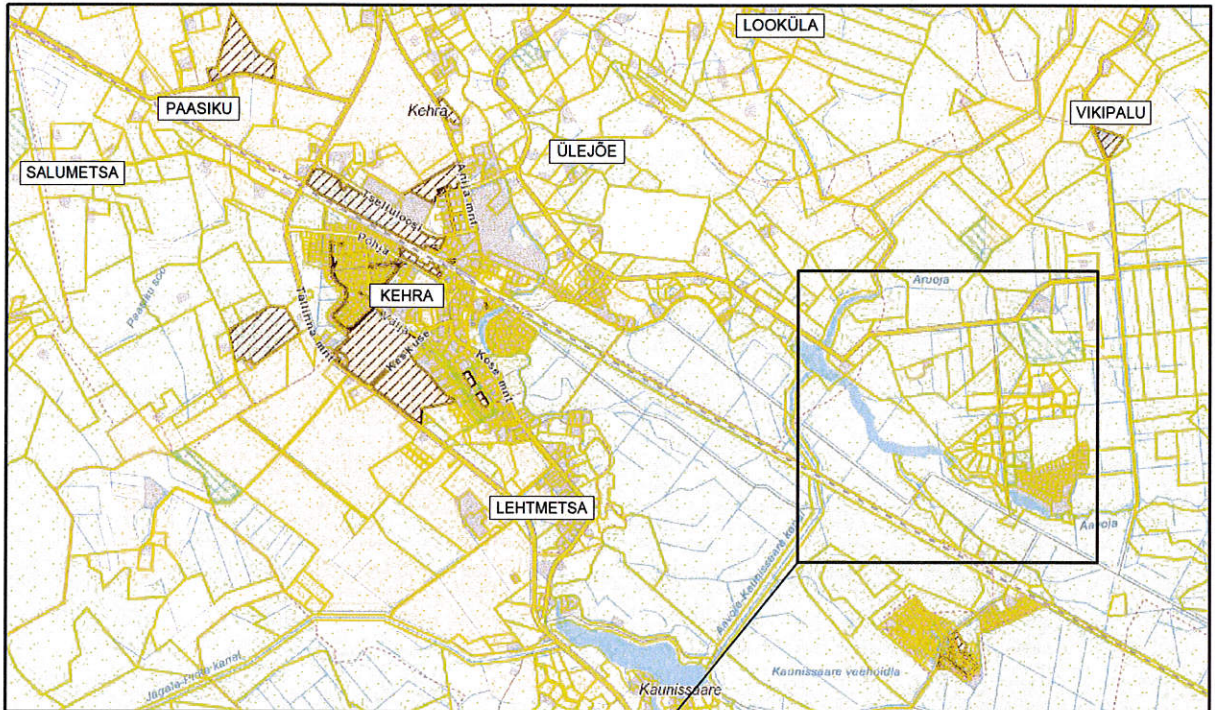


VIKIPALU KÜLA AAVOJA TEE 17, 19 JA 21 MAAÜKSUSTE DETAILPLANEERING

ASUKOHASKEEM



PLANEERITUD MAA-ALA / ca 3,5 ha

MÄRKUSED

Kinnistute andmete aluseks Maa-ameti geoportaal XGIS / Kõrguste süsteem BALTI-77 / Koordinaatide süsteem L-EST-97

DP büroo DETAILPLANEERINGUD		DP Büroo OÜ Registrikood 12032057 Info@detailplaneeringud.ee www.detailplaneeringud.ee Telefon (+372) 52 68 645		TÖÖ NIMI Vikipalu küla Aavoja tee 17, 19 ja 21 maaüksuste detailplaneering	
		HUVITATUD ISIK Julius Pau / Martin Vabul		ADDRESS Aavoja tee 17, 19 ja 21 Vikipalu küla / Anija vald / Harju maakond	
PLANEERINGU KOOSTAJA Kelli-Kadri Sass <i>KKS</i>		JOONIS Asukohaskeem			
KUUPÄEV 20.04.2017	STAADIUM DP	TÖÖ NR DP16101	MÕÕTKAVA -	FORMAAT A4	JOONISE NR DP-1